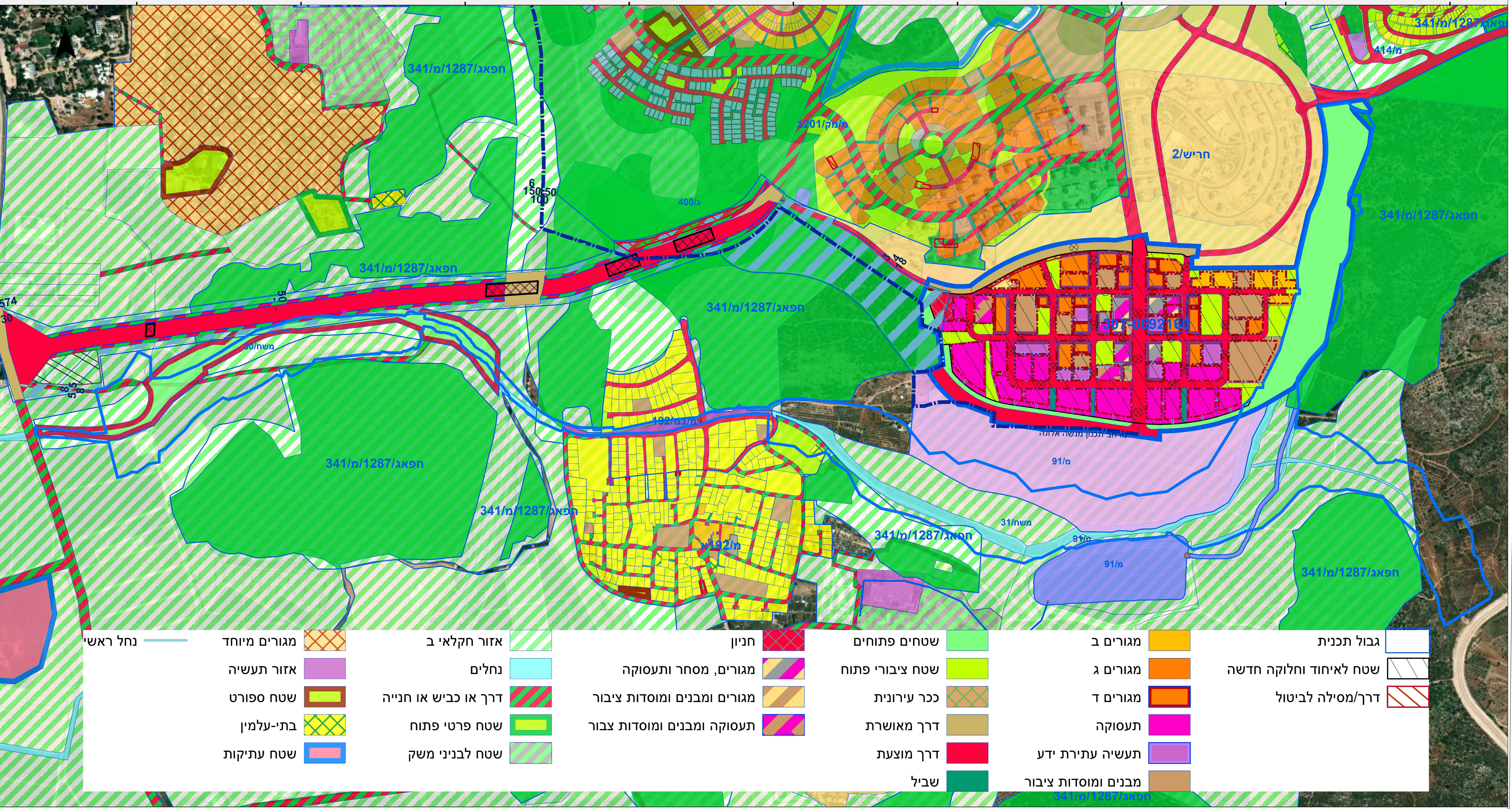


תוכניות מפורטות 1:5,000

ויסות והסדרת נחל נרבתא  
 מקטע מצר  
 מפעל ניקוז  
 8-13059  
 מצב קיים  
 מחוז: מנשה-אלונה, חריש  
 מרחב תכנון: חיפה

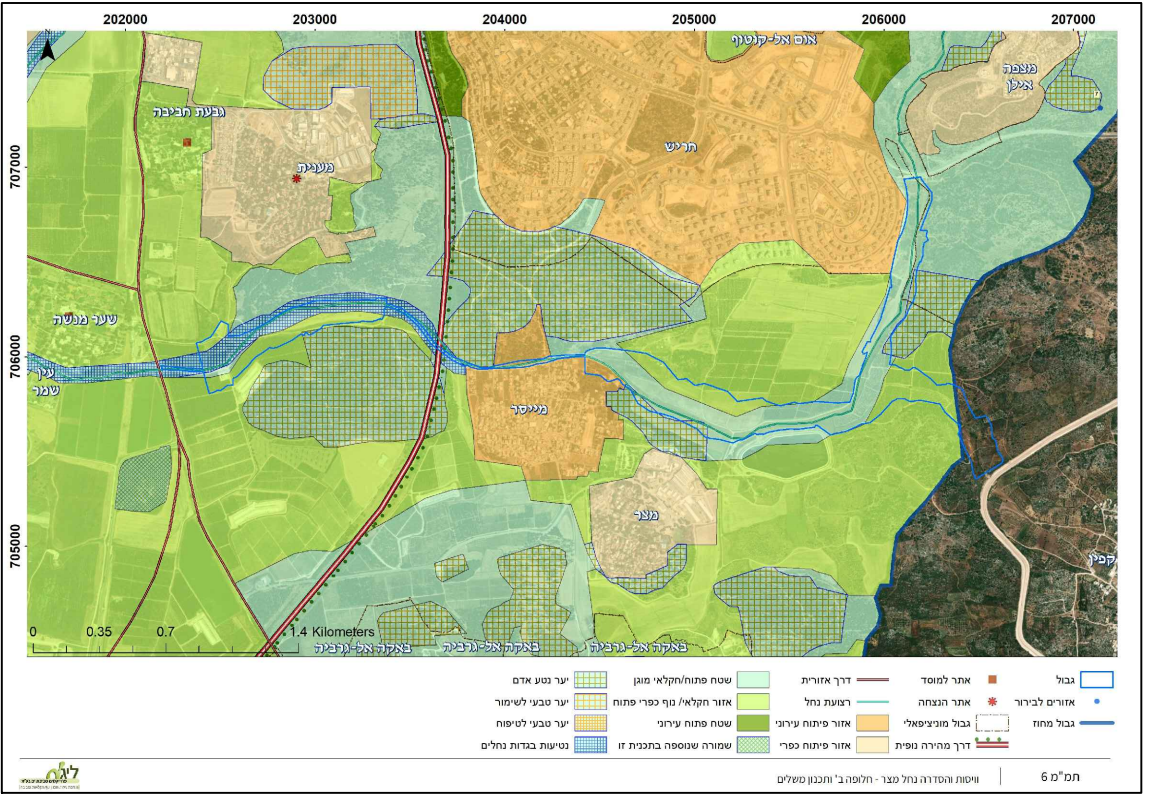
202500 203000 203500 204000 204500 205000 205500 206000 206500

707000  
706500  
706000  
705500  
705000

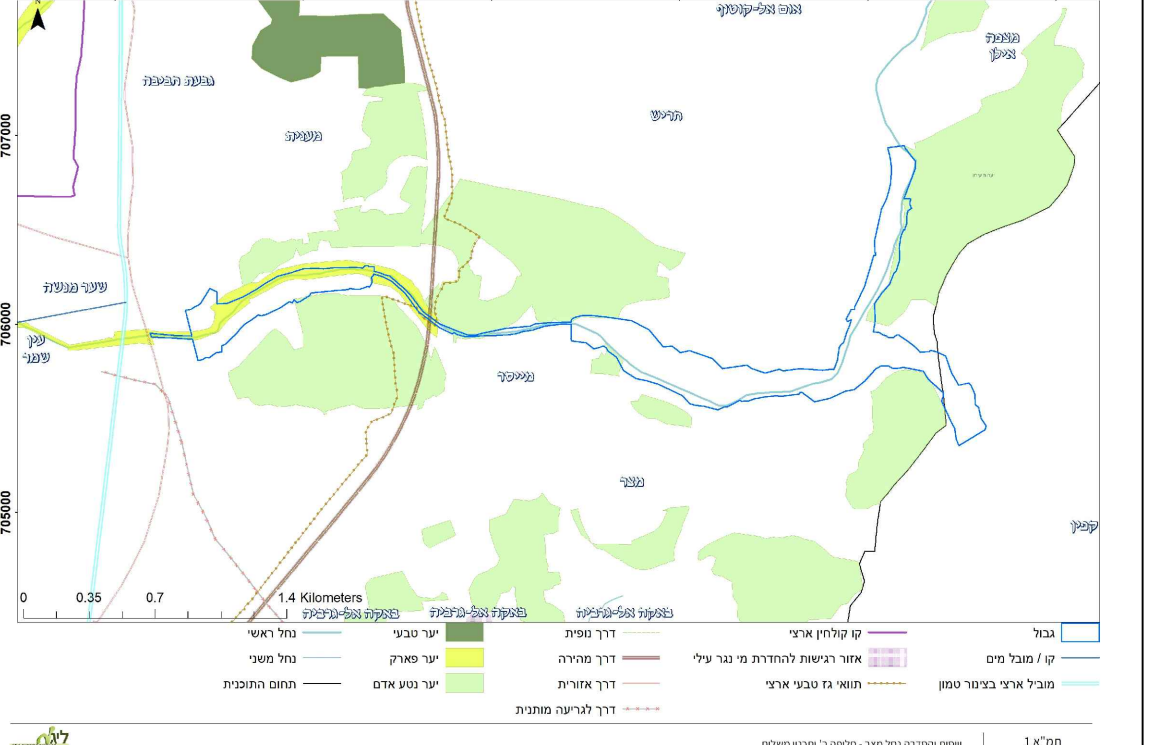


	נחל ראשי		מגורים מיוחד		אזור חקלאי ב		שטחים פתוחים		מגורים ב		גבול תכנית
	אזור תעשייה		נחלים		דרך או כביש או חנייה		שטח ציבורי פתוח		מגורים ג		שטח לאיחוד וחלוקה חדשה
	שטח ספורט		שטח פרטי פתוח		מסחר ותעסוקה		ככר עירונית		מגורים ד		דרך/מסילה לביטול
	בתי-עלמין		שטח לבנייני משק		תעסוקה ומבנים ומוסדות צבור		דרך מאושרת		תעסוקה		תעשייה עתירת ידע
	שטח עתיקות						דרך מוצעת		שטח		מבנים ומוסדות ציבור
							שביל				

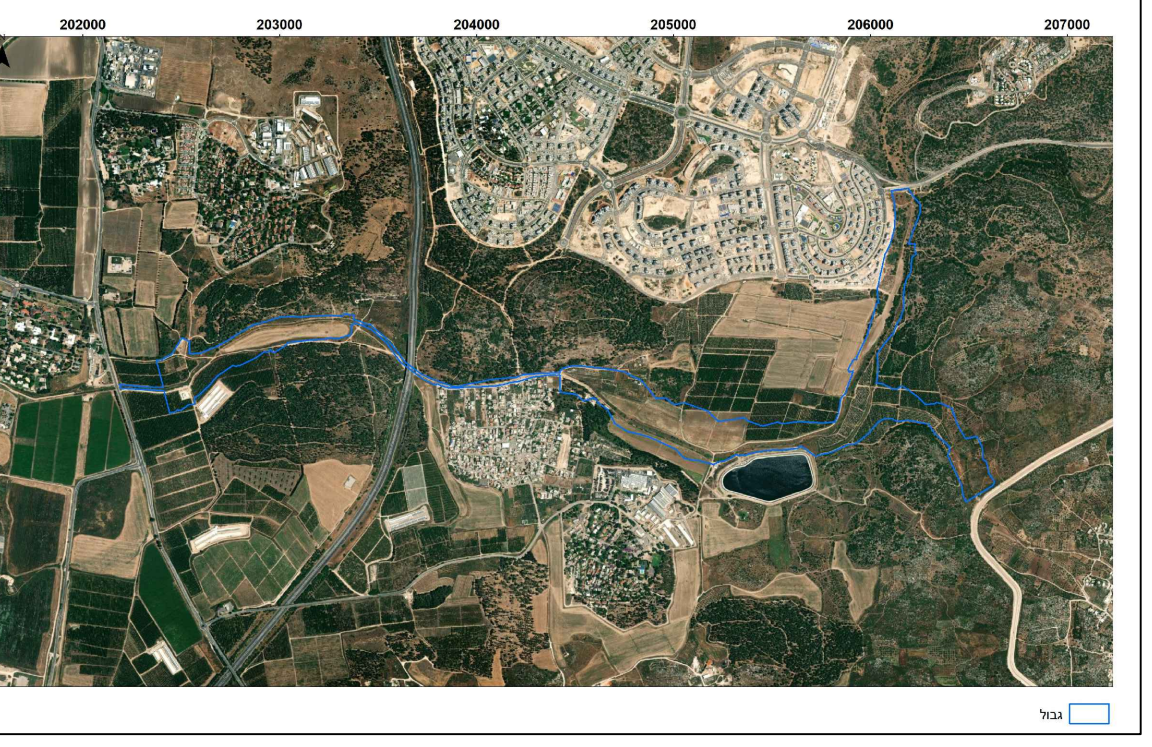
תחמ 6 1:40,000



תמ"א 1 1:40,000



גבול "ג תצ"א 1:40,000



07.02.2023	גיפון טו כחול	3
05.03.2023	עודכן טו כחול	2
02.04.23	חתימה	1
	חתימה והערת	00

**רשות ניקוז ותחום שרון**  
 רשות ניקוז ונזילים שרון  
 נחל נרבתא מקטע מצר  
 ויסימות והסדרת נחל נרבתא- מקטע מצר  
 8-13059 מצב קיים

שם: רן מילר  
 תפקיד: אג"ד ויסות  
 תאריך: 24.8.2023

טופס: 1431-NR-Bal-Nkuz-Feb23\_Erowg