מהדורה	תאריך	תאור עדכון / אסמכתא / יוזם העדכון	אישר
02	16.01.23	הגשה	ג.א

כל הזכויות שמורות לרכבת ישראל – החברה הלאומית לתשתיות תחבורה בע"מ.
אין לשכפל מסמך זה, לעשות בו שימוש או להפיצו ללא אישור בכתב.

רכבת ישראל

ינון תכנון יעוץ ומחקר בע"מ
www.yenon.co.il e-mail: yenon@yenon.co.il

רשות ניקוז ונחלים שרון

תכנית מס' 14442
מפעל ניקוז שיקום והסדרת נחל רשפון
גליון מצב קיים
קטע 1300 מ' במעלה הפרדה מפלסית 30א
מחוז מרכז, מרחב תכנון חוף השרון

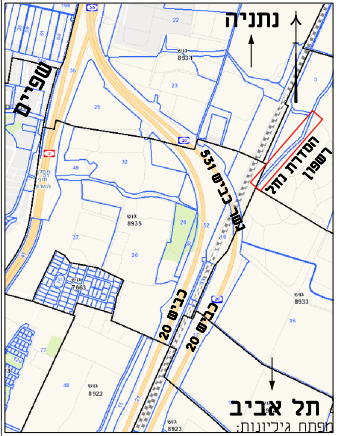
נתניה
שפיים
כביש 531
הסדרת נחל רשפון
כביש 20
כביש 20
תל אביב
מפתח גיליונות:

פרוייקט:
מסילה שלישית ורביעית
שפיים - הרצליה
קטע צפוני

שם התכנית:
מפעל ניקוז שיקום והסדרת נחל רשפון
מצב קיים

שלב תכנון	ראשוני (SD) ○	מוקדם (PD) ○	מפורט (DD) ●	
מטרה	לעיון (FI) ○	לאישור (FA) ●	למכרז (FT) ○	לביצוע (FC) ○

מהדורה	תאריך	תכנן	שרטט	אישר
02	16.01.23	איציק ג.	שיר א.	ג.א.
00	30.12.21	איציק ג.	שיר א.	ג.א.

מס' פרוייקט מתכנן: 2758 קנ"מ: 1 : 100000

מס' פרוייקט רכבת ישראל: רמת פרוייקט מס' פרוייקט סוג פרוייקט מס' כביש
P-0000-00

שם קובץ הגיליונות: YNN-SP-SHF_HERZ-M_N-12XX.DGN SHEET FILE NAME:
שם קובץ הדפסה: YNN-SP-SHF_HERZ-M_N-1200-02.PLT PLOT FILE NAME:

מהדורה גיליון שלב פרוייקט אלמנט/שם המאפיין מקום תחום ספק
YNN-SP-SHF_HERZ-M_N-1200-02

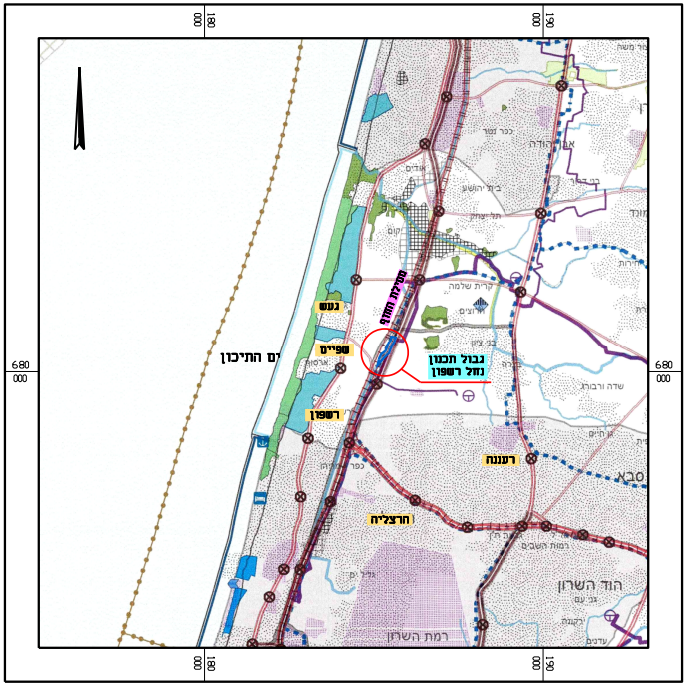
180
190
680
000
ים התיכון
געש
שפיים
רשפון
מסילת החוף
גבול תכנון נחל רשפון
רעננה
הרצליה
רמת השרון
הוד השרון

תכנית מתאר ארצית תמ"א 1
תשריט ראשי
קנ"מ 1:100 000

מקרא

מים

◆	אתר איגום והחדרה
○	אתר התפלה
◀	מוצא ימי למי רכז
⊖	מתקן טיפול בשפכים
―	קו / מובל מים
----	רצועה לתכנון קו מי מערכת
═	מוביל ארצי בצינור טמון
≡	מוביל ארצי בתעלה פתוחה
▬	הטיית המעיינות מליחים במוביל הארצי
―	קו קולחין ארצי
―	קו קולחין אזורי
▦	אזור רגישות להחדרת מי נגר עילי

חשמל

🟧	תחנת כוח

חשמל - לידיעה בלבד

○	אגירה שאובה
○	תחנת מיתוג
―	קו חשמל ארצי מתוכנית מאושרת

גז טבעי

•–•–•	תוואי גז טבעי ארצי
○○○○	תוואי גז טבעי אזורי
----	רצועת גז טבעי לתכנון
▭	מתקן גט"ן
🟫	תחנת קבלה
▨	מתחם ימי לרצועת תשתיות

מסילות ברזל

┼┼┼	מסילת ברזל
┼┼┼	מסילת ברזל הכוללת הוראת מעבר
]―[	מסילת ברזל במנהור

מוגנים

🟩	יער טבעי
🟨	יער פארק
▭	יער נטע אדם
🟩	שמורת טבע
🟩	גן לאומי

נחלים

―	נחל ראשי
―	נחל משני
▦	פשט הצפה
▦	שטח הצפה

חופים

▬	תיירות מוטת חוף יישוב עירוני
⚓	נמל ומעגנה
●	אזור מוטה שימושים נמליים, תשתיות, מע"ר ופארק נחל
―	חוף עירוני
―	חוף פתוח
🟦	מכלול חוף
🟫	מכלול מיוחד
🟦	פארק חוף עירוני
🟪	תיירות מוטת חוף פתוח

―	תחום התוכנית

רקע

―	קו סביבה חופית - 300 מטר
―	רצועת דלק
▭	מרקם עירוני
▨	תחום בינוי

* לתשריט זה קיימת מילואה מנחה

גפ"מ

○	אתר גפ"מ

פסולת

⬠	אתר פסולת

דרכים

⊗	מחלף
═	דרך מהירה
═	דרך פרברית מהירה
═	דרך ראשית
―	דרך אזורית
)―(	דרך במנהור
----	דרך נופית
―×―×―	דרך לגריעה מותנית

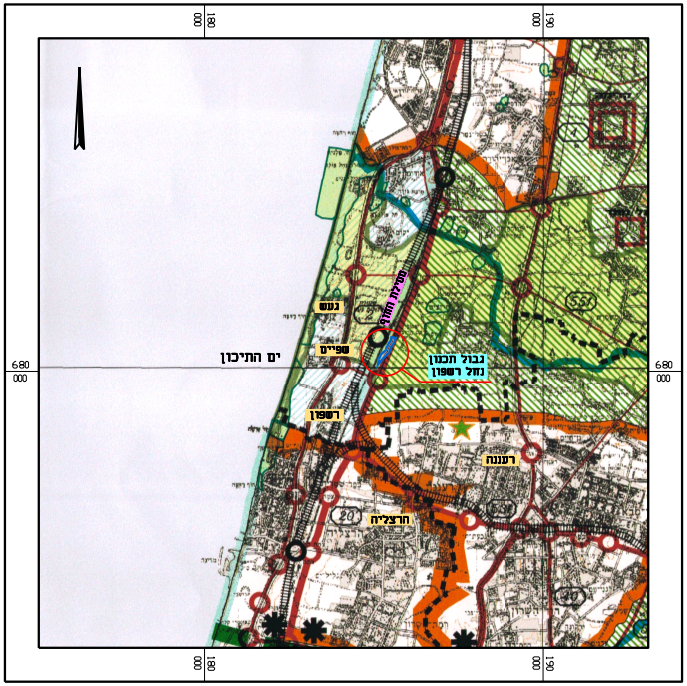
180
190
680
000
ים התיכון
געש
שפיים
רשפון
מסילת החוף
גבול תכנון נחל רשפון
רעננה
הרצליה
20
553

תכנית מתאר ארצית תמ"א 35
תשריט מרקמים
קנ"מ 1:100 000

מקרא

▭	מרקם עירוני
▨	מרקם כפרי
▨	מרקם חופי
▨	מרקם שמור משולב
▨	מרקם שמור ארצי
🟨	מכלול נופי
🟩	שמורות וגנים
🟨	יער ויעור
🟫	שטח בנוי
―	רצועת נחל
―	רצועת חוף
▬ ▬	רצועת נוף
★	פארק מטרופוליני
★	מכלול עירוני לשימור
★	מכלול כפרי לשימור
□	ישוב מיוחד
▣	ישוב מיוחד גדול
▼	מתקן ארצי
✱	מתקן בטחוני
⚓	נמל ים
✈	שדה תעופה קיים
✈	שדה תעופה מוצע
◆	מעבר גבול
―○―	דרכים ומחלפים
┼○┼	מסילות רכבת ותחנות
-------	גבול נפה
╨╨╨	גבול תוכנית

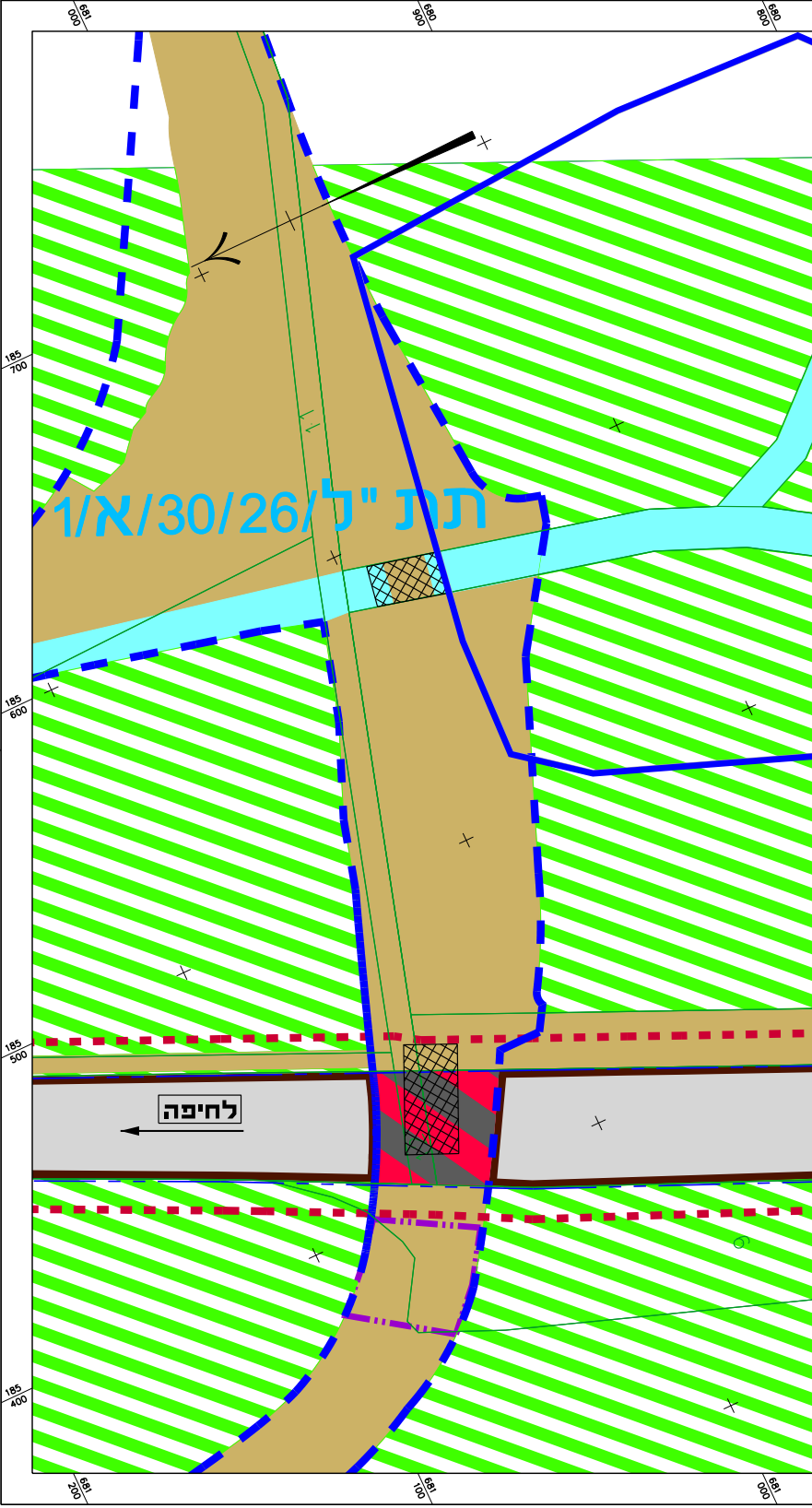
681 000
680 900
680 800
185 700
185 600
185 500
185 400
תת"ל/26/30/א/1
לחיפה
681 200
681 100
681 000

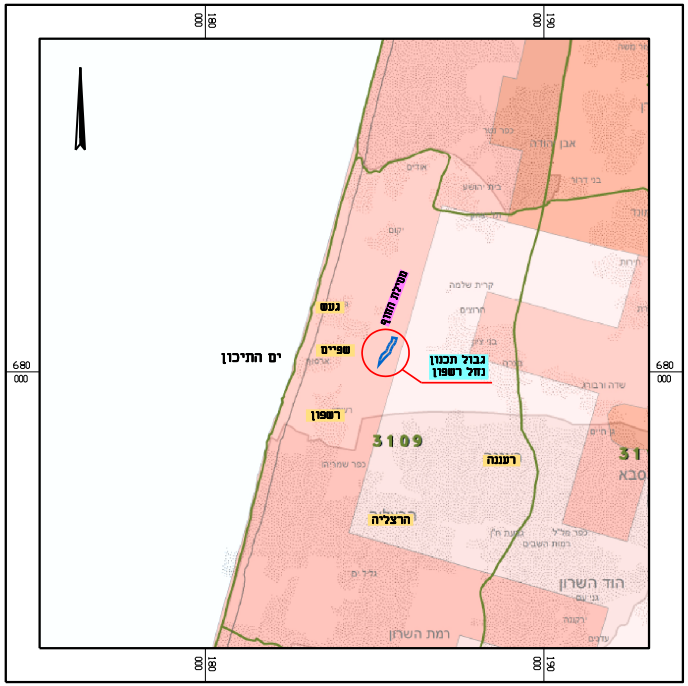
180 000
190 000
680 000
ים התיכון
געש
שפיים
סוללת החוף
גבול תכנון נחל רשפון
רשפון
3109
רעננה
הרצליה
הוד השרון
רמת השרון

תכנית מתאר ארצית תמ"א 1
תשריט משלים
קנ"מ 1:100 000

מקרא

מים

שטח בעל חשיבות להחדרה והעשרה של מי תהום

🟧	גבוהה מאוד
🟥	גבוהה
▢	בינונית
🟨	נמוכה

מוגנים

1111	תחום יער
—	תחום התוכנית

רקע

—	קו סביבה חופית - 300 מטר
▢	מרקם עירוני
▒	תחום בינוי

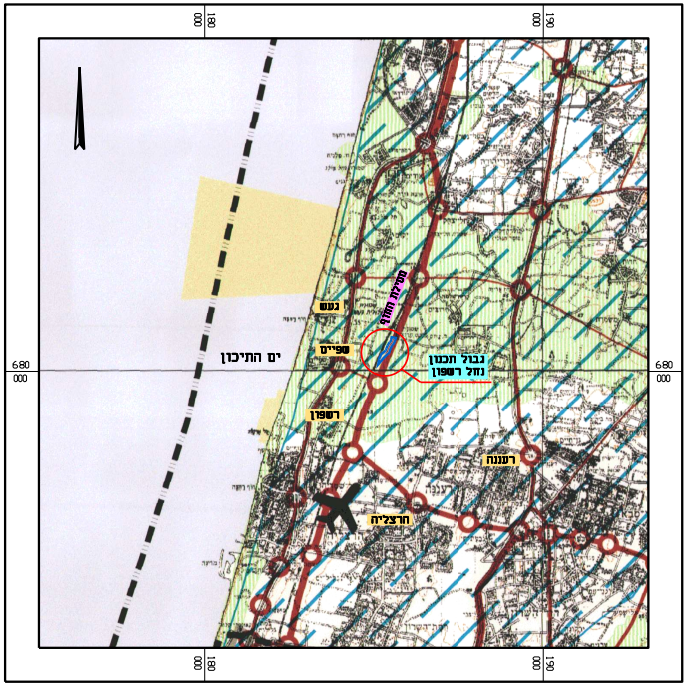
180 000
190 000
680 000
ים התיכון
געש
שפיים
סוללת החוף
גבול תכנון נחל רשפון
רשפון
רעננה
הרצליה

תכנית מתאר ארצית תמ"א 35
תשריט הנחיות סביבתיות
והפניות למרכיבי תשתית
קנ"מ 1:100 000

מקרא

▥	רגישות נופית - סביבתית גבוהה
▨	שטחי שימור משאבי מים
	תחום רעש מטוסים
✈	שדה תעופה
○	דרכים ומחלפים
- - -	אגן היקוות הכנרת
— - —	קו צנרת גז טבעי
○—○	קו חשמל ראשי
◇	תחנת כח
○	תחנת מיתוג
🟦	אזורי החדרה ואיגום
🟨	שטח בטחוני, שטחי אש ושטחים סגורים
ǁǁǁǁ	גבול תוכניות

משרד הפנים
חוק התכנון והבניה התשכ"ה - 1965
תכנית מתאר ארצית מאושר
ע"י הממשלה לפי החלטתה מס' 67
מיום כ"ה בחשון התשס"ו .2005
והחתומה בידי מזכיר הממשלה ובידי שר ה
מזכיר הממשלה
שר הפ
תאריך: 4.1.06

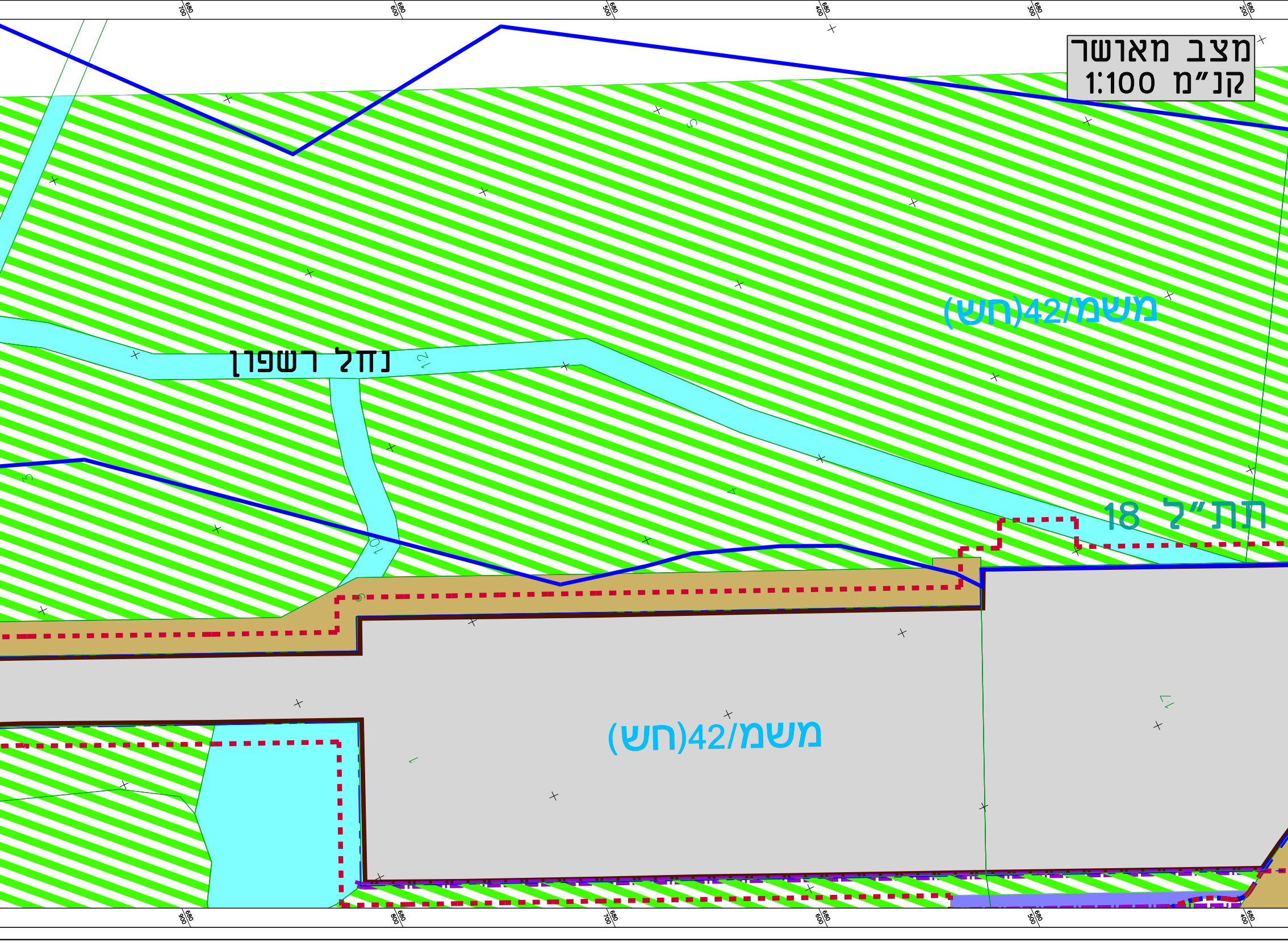
מצב מאושר
קנ"מ 1:100
משמ/42(חש)
נחל רשפן
תת"ל 18
משמ/42(חש)
680 700
680 600
680 500
680 400
680 300
680 200
680 900
680 800
680 700
680 600
680 500
680 400

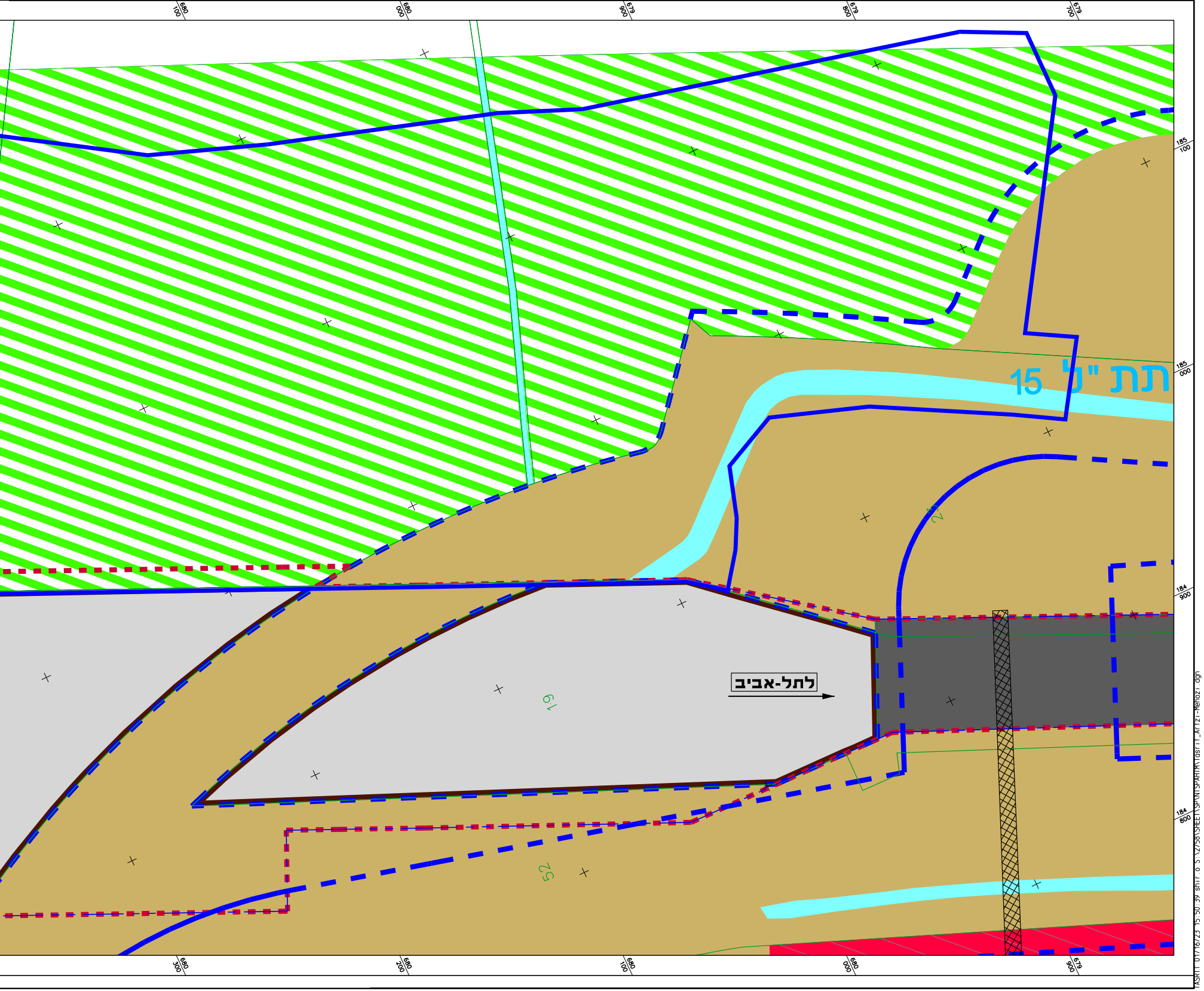
680 100
680 000
679 900
679 800
679 700
185 100
185 000
184 900
184 800
תת"ל 15
42
19
לתל-אביב
25
680 300
680 200
680 100
680 000
679 900

TASRIT 01/16/23 15:50:39 shir.o S:\Z758\SHEET\SP\NTSPAHIM\Tasrit_Artzi-Mehozi.dgn