נחל בית ליד מצב מאושר

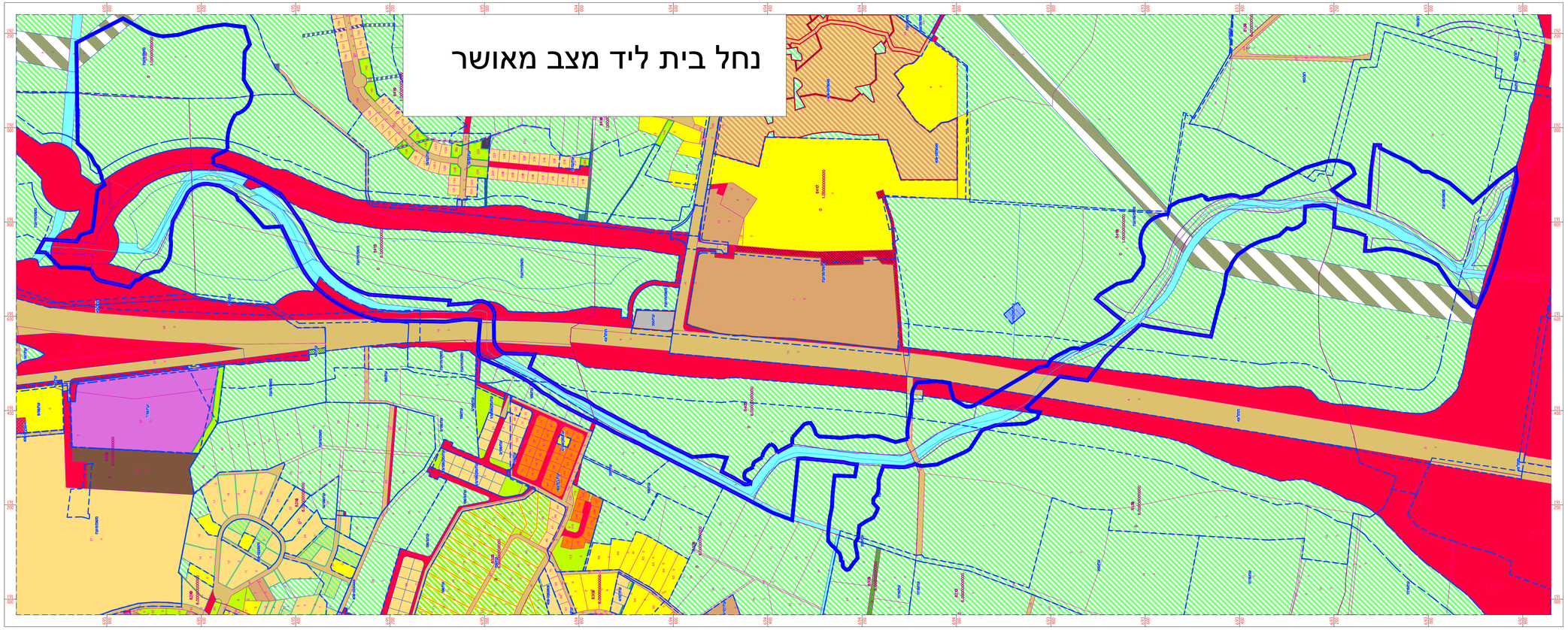

תוק הניקוז והבנה מפני שטפונות
התש"ח - 1957
הכרזת נחל בית ליד
מבביש 57 ועד נחל בית הלוי
תוכנית מספר 8-14224
מחוז מרכז
נפת השרון
מרחב תכנון עומק חפר
גליון 2 מתוך 2
מצב מאושר

מגיש התוכנית: רשות ניקוז נחלים שרון
כתובת: רח' רח' המחלבה, קפר יחקן
טלפון 098665062

עורך התוכנית: הידרוגרין - בע"מ
כתובת: רח' ירושלים 39 קיבוץ קדמת צאנן
טלפון 03-6356858

תאריך: נובמבר 2021

מקרא- תוכניות

- מגורים
- מגורים א'
- מבנה משק
- מתקנים הנדסיים
- תעשיה
- פרוזדור חשמל
- דרך מאושרת
- דרך מוצעת
- מבנים ומוסדות ציבור
- קרקע חקלאית
- שטח ציבורי פתוח
- פרטי פתוח
- נהר,נחל איכזב,תעלת ניקוז אזורית
- נחל/תעלה/מאגר מים
- תעלת ניקוז מים
- גבול תוכנית
- גבול שיפוט
- מס' הדרך
- קו בניין מגבול הדרך
- רוחב הדרך
- 8139 גבול גוש ומספרו
- 18 גבול חלקה ומספרה

רשות ניקוז נחלים שרון

הידרוגרין בע"מ
הידרולוגיה ניקוז והנדסה בת-קיימא
יעוץ, תכנון ופיקוח לפתרונות הנדסה ניקוז והידרולוגיה

מקרא

- גבול רצועת נחל
- גבול תוכנית הרחה

תכנון	ראשוני (SD)	כללי (DP)	מפורט (DD)		
מסירה	לעיון (IR)	לאישור (IA)	לסביבה (EIA)	לביצוע (IC)	

מהדורה	תאריך	תכנן	שרטט	אישר
01	11.11.2021	אבנר שקד	אבנר שקד	אלעזר בטרבר

מס' פרויקט מתכנן: 5019 קנ"מ: 1:2500

שם קובץ הגיליון: SHEET FILE NAME: HYD-DR-BEIT_LID-GENERAL-01

שם קובץ הדפסה: PLOT FILE NAME: HYD-DR-BEIT_LID-GENERAL-1100-01

תמ"מ - מחוז מרכז

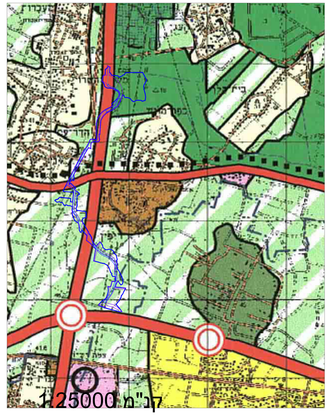

קנ"מ 1:25000

תמ"א 35

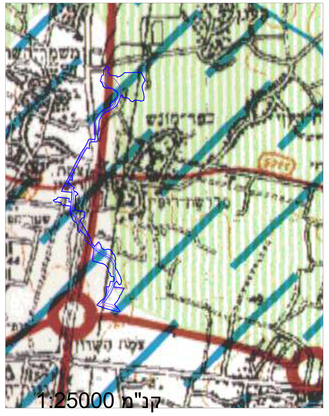

קנ"מ 1:25000

תמ"א 1-תשריט ראשי

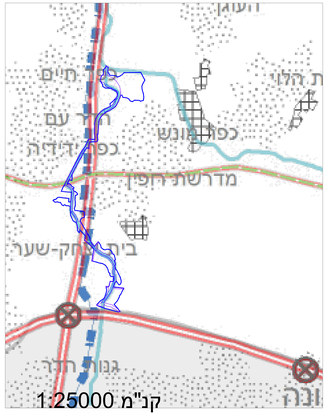

קנ"מ 1:25000

תמ"א 1 - חשיבות החדרה והעשרה של מי תהום

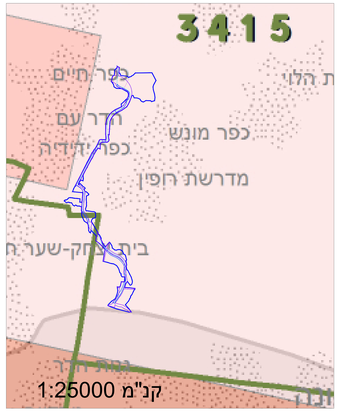

קנ"מ 1:25000

תרשים סביבה

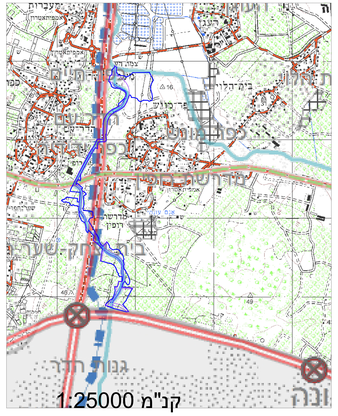

קנ"מ 1:25000