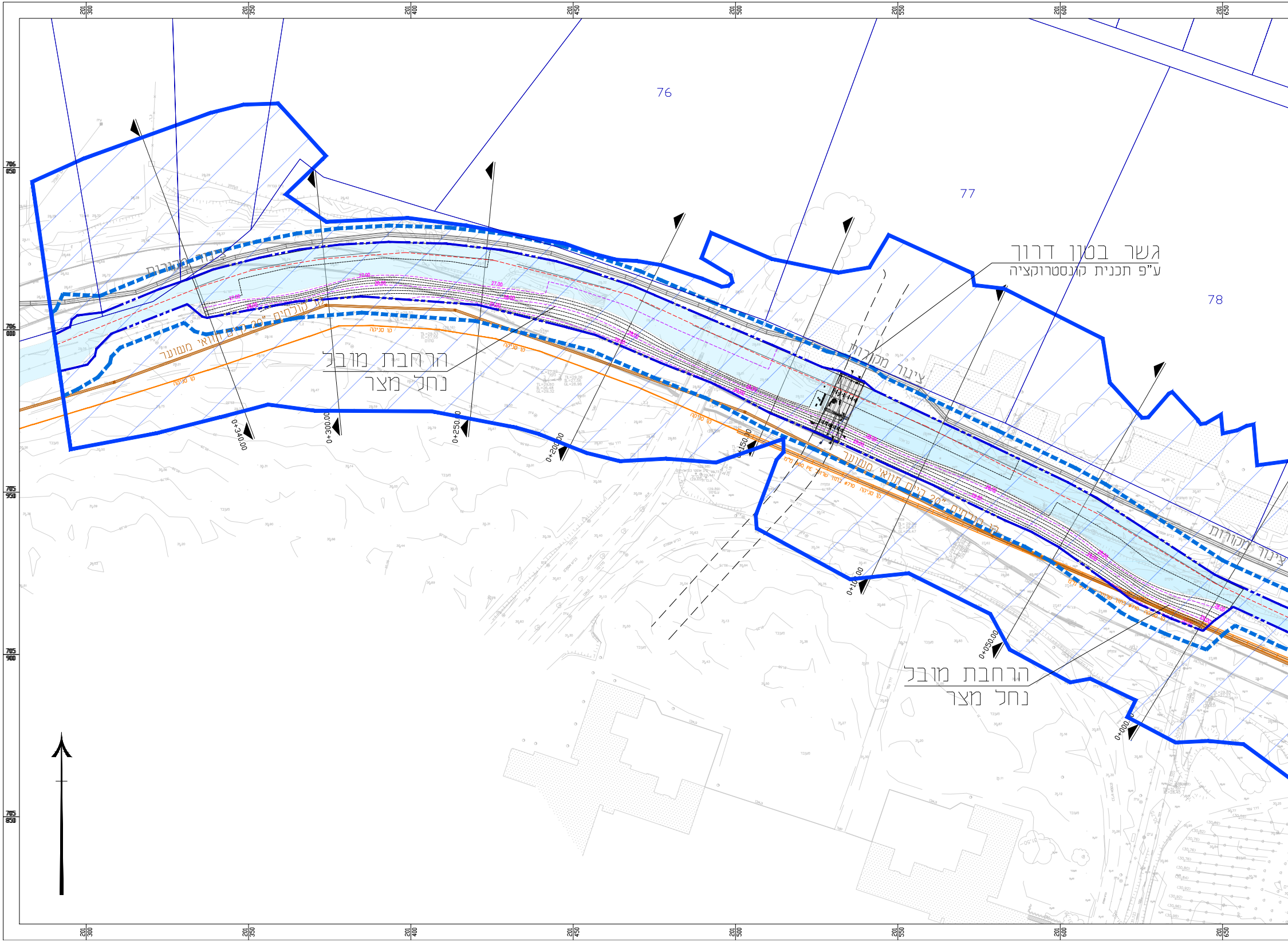
201 300
201 350
201 400
201 450
201 500
201 550
201 600
201 650
706 050
706 000
705 950
705 900
705 850
76
77
78
גשר בטון דרוך
ע"פ תכנית קונסטרוקציה
הרחבת מובל
נחל מצר
הרחבת מובל
נחל מצר
צינור מקורות
צינור מקורות
צינור מקורות
קו קולחים 20" קיים תוואי משוער
קו קולחים 20" קיים תוואי משוער
קו סניקה
קו סניקה
קו סניקה
קו סניקה
קו סניקה
מ"מ 900 PE שרוול בחוזר ø710
27.00
28.00
29.00
0+340.00
0+300.00
0+250.00
0+200.00
0+150.00
0+100.00
0+050.00
0+000


201 700
201 750
201 800
201 300
201 850
201 350
201 900
201 400
201 950
201 450
202 000
201 500
79
80
81
82
83
4
5
6
נחל מצר
נחל מצר
קו קולחים 20" קיים
תוואי משוער
TL=29.84
IL=27.41
TL=30.25
IL=27.57

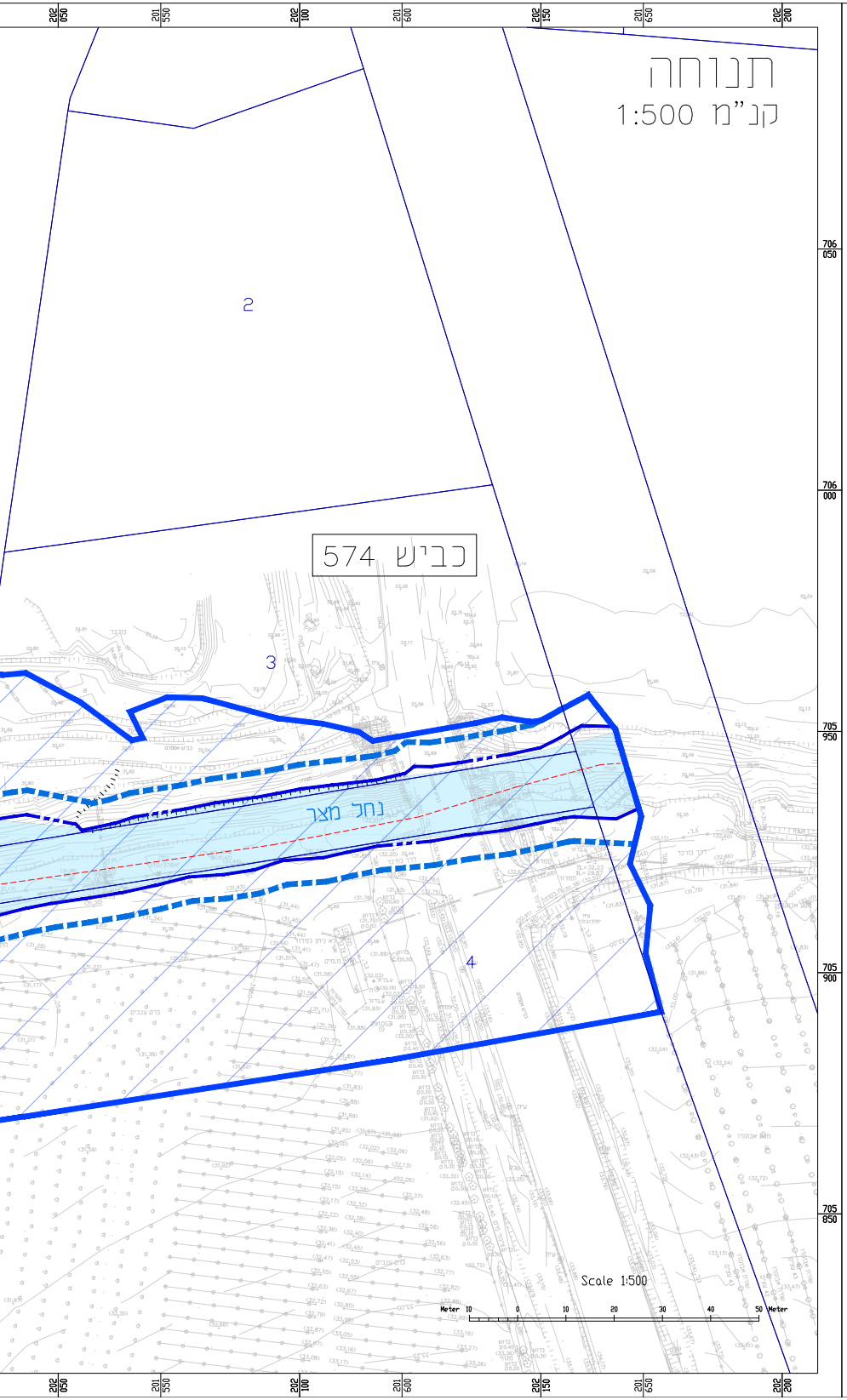
תנוחה
קנ"מ 1:500
כביש 574
נחל מצר
2
3
4
Scale 1:500
Meter 10 0 10 20 30 40 50 Meter
202 050
201 550
202 100
201 600
202 150
201 650
202 200
706 050
706 000
705 950
705 900
705 850

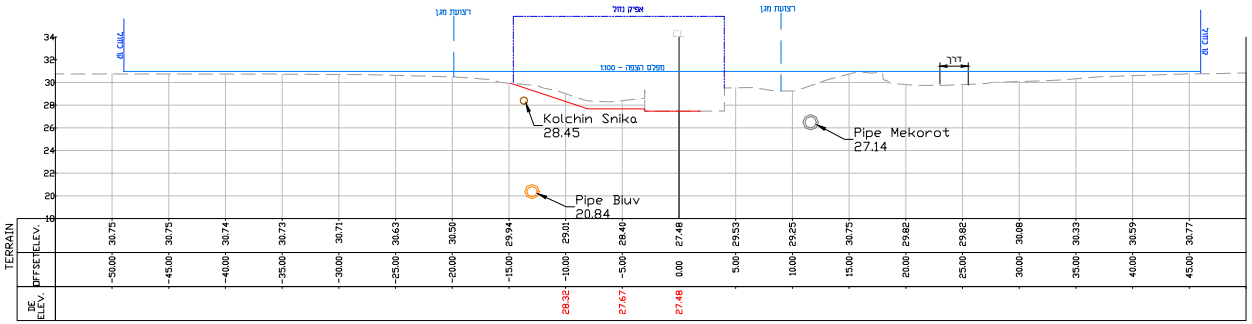
רצועת מגן
אפיק נחל
רצועת מגן
מפלס הצפה - 1:100
CL
דרך
Kolchin Snika 28.45
Pipe Mekorot 27.14
Pipe Biuv 20.84
34
32
30
28
26
24
22
20
18

TERRAIN																				
ELEV.	30.75	30.75	30.74	30.73	30.71	30.63	30.50	29.94	29.01	28.40	27.48	29.53	29.25	30.75	29.82	29.82	30.08	30.33	30.59	30.77
OFFSET	-50.00	-45.00	-40.00	-35.00	-30.00	-25.00	-20.00	-15.00	-10.00	-5.00	0.00	5.00	10.00	15.00	20.00	25.00	30.00	35.00	40.00	45.00
DE ELEV.									28.32	27.67	27.48									

DE Muval (0.00)

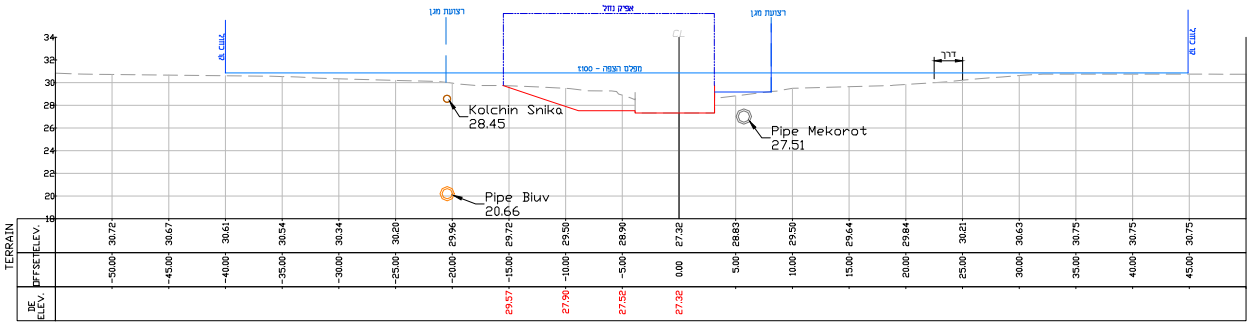
רצועת מגן
אפיק נחל
רצועת מגן
מפלס הצפה - 1:100
CL
דרך
Kolchin Snika 28.45
Pipe Mekorot 27.51
Pipe Biuv 20.66
34
32
30
28
26
24
22
20
18

TERRAIN																				
ELEV.	30.72	30.67	30.61	30.54	30.34	30.20	29.96	29.72	29.50	28.90	27.32	28.83	29.50	29.64	29.84	30.21	30.63	30.75	30.75	30.75
OFFSET	-50.00	-45.00	-40.00	-35.00	-30.00	-25.00	-20.00	-15.00	-10.00	-5.00	0.00	5.00	10.00	15.00	20.00	25.00	30.00	35.00	40.00	45.00
DE ELEV.								29.57	27.90	27.52	27.32									

DE Muval (50.00)

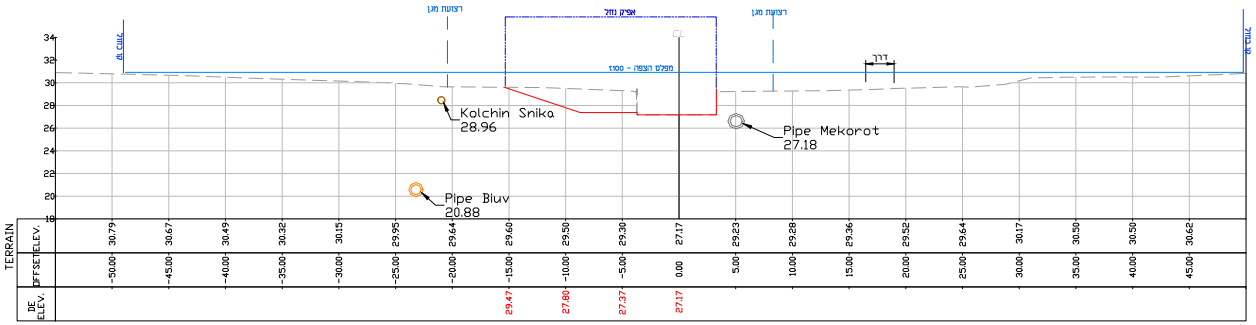
רצועת מגן
אפיק נחל
רצועת מגן
מפלס הצפה - 1:100
CL
דרך
Kolchin Snika 28.96
Pipe Mekorot 27.18
Pipe Biuv 20.88
34
32
30
28
26
24
22
20
18

TERRAIN																				
ELEV.	30.79	30.67	30.49	30.32	30.15	29.95	29.64	29.60	29.50	29.30	27.17	29.23	29.28	29.36	29.52	29.64	30.17	30.50	30.50	30.62
OFFSET	-50.00	-45.00	-40.00	-35.00	-30.00	-25.00	-20.00	-15.00	-10.00	-5.00	0.00	5.00	10.00	15.00	20.00	25.00	30.00	35.00	40.00	45.00
DE ELEV.								29.47	27.80	27.37	27.17									

DE Muval (100.00)

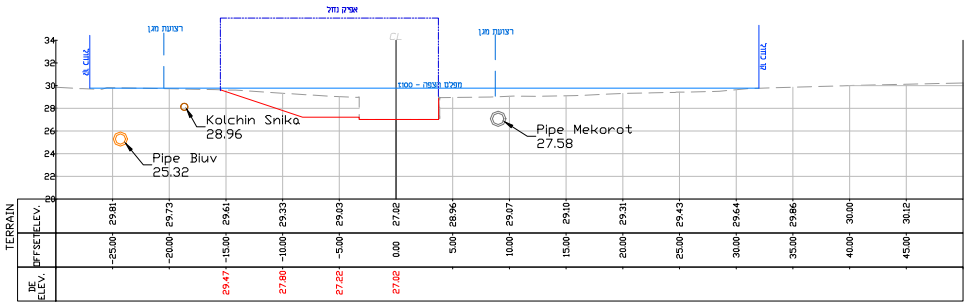
רצועת מגן
אפיק נחל
רצועת מגן
מפלס הצפה - 1:100
CL
Kolchin Snika 28.96
Pipe Mekorot 27.58
Pipe Biuv 25.32
34
32
30
28
26
24
22
20

TERRAIN															
ELEV.	29.81	29.73	29.61	29.33	29.03	27.02	28.96	29.07	29.10	29.31	29.43	29.64	29.86	30.00	30.12
OFFSET	-25.00	-20.00	-15.00	-10.00	-5.00	0.00	5.00	10.00	15.00	20.00	25.00	30.00	35.00	40.00	45.00
DE ELEV.			29.47	27.80	27.22	27.02									

DE Muval (150.00)

חתכי רוחב
קנ"מ 1:250

מקרא

ק.ק קיים	- - - - - -
ק.ק. מתוכנן	——
ציר נחל	CL
אפיק נחל	—·—·—·—
גבול רצועת מגן	- - - - - -
מפלס מתוכנן – 1%	——
קו כחול	——



רצועת מגן
אפיק נחל
רצועת מגן
קו כחול
דרך
CL
מפלס הצפה - 1:100
Kolchin Snika
28.39
Pipe Mekorot
27.20
34
32
30
28
26
24
22

TERRAIN																
ELEV.	29.73	29.73	29.57	29.50	29.41	29.24	29.24	29.16	29.00	28.74	26.87	28.59	28.97	29.96	29.78	29.77
OFFSET	-50.00	-45.00	-40.00	-35.00	-30.00	-25.00	-20.00	-15.00	-10.00	-5.00	0.00	5.00	10.00	15.00	20.00	25.00
DE ELEV.								29.21	27.61	27.07	26.87					

DE Muval (200.00)

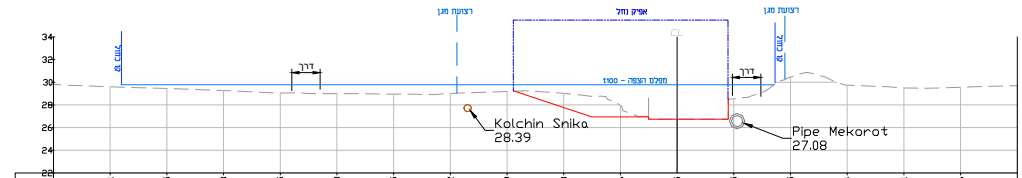

רצועת מגן
אפיק נחל
רצועת מגן
קו כחול
דרך
דרך
קו כחול
CL
מפלס הצפה - 1:100
Kolchin Snika
28.39
Pipe Mekorot
27.08
34
32
30
28
26
24
22

TERRAIN																
ELEV.	29.61	29.45	29.28	29.05	29.00	28.95	29.02	29.19	29.03	27.96	26.75	28.55	30.45	29.74	29.51	29.56
OFFSET	-50.00	-45.00	-40.00	-35.00	-30.00	-25.00	-20.00	-15.00	-10.00	-5.00	0.00	5.00	10.00	15.00	20.00	25.00
DE ELEV.									27.77	26.95	26.75					

DE Muval (250.00)

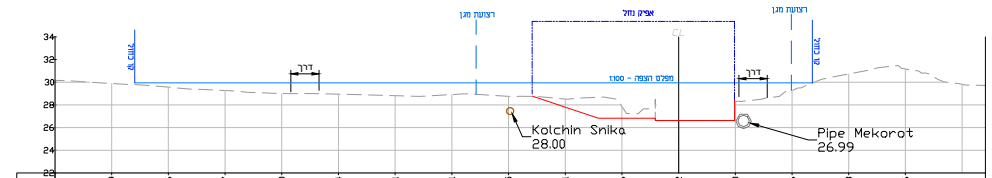

רצועת מגן
אפיק נחל
רצועת מגן
קו כחול
דרך
דרך
קו כחול
CL
מפלס הצפה - 1:100
Kolchin Snika
28.00
Pipe Mekorot
26.99
34
32
30
28
26
24
22

TERRAIN															
ELEV.	29.89	29.56	29.27	29.00	28.94	28.81	28.91	28.75	28.51	27.86	26.62	28.30	29.26	30.73	31.16
OFFSET	-50.00	-45.00	-40.00	-35.00	-30.00	-25.00	-20.00	-15.00	-10.00	-5.00	0.00	5.00	10.00	15.00	20.00
DE ELEV.									27.80	26.82	26.62				

DE Muval (300.00)

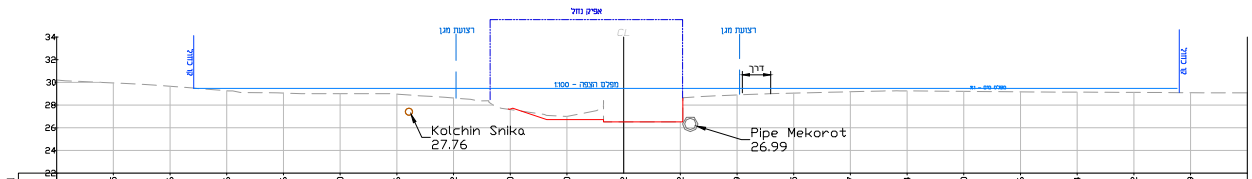

אפיק נחל
רצועת מגן
רצועת מגן
קו כחול
דרך
קו כחול
CL
מפלס הצפה - 1:100
Kolchin Snika
27.76
Pipe Mekorot
26.99
34
32
30
28
26
24
22

TERRAIN																				
ELEV.	29.95	29.66	29.26	29.06	29.00	28.96	28.62	27.60	27.00	26.52	26.52	28.89	29.05	29.17	29.24	29.20	29.16	29.14	29.12	29.09
OFFSET	-45.00	-40.00	-35.00	-30.00	-25.00	-20.00	-15.00	-10.00	-5.00	0.00	5.00	10.00	15.00	20.00	25.00	30.00	35.00	40.00	45.00	50.00
DE ELEV.								27.64	26.72	26.52	26.52									

DE Muval (340.00)

תצ"א קנ"מ 1:7,500

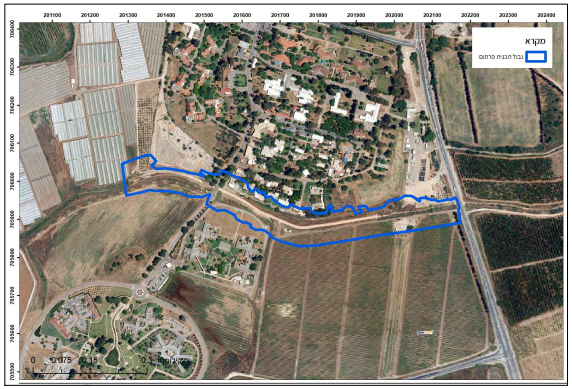

מקרא
גבול תכנית פרסום

תמ"מ 6 קנ"מ 1:7,500

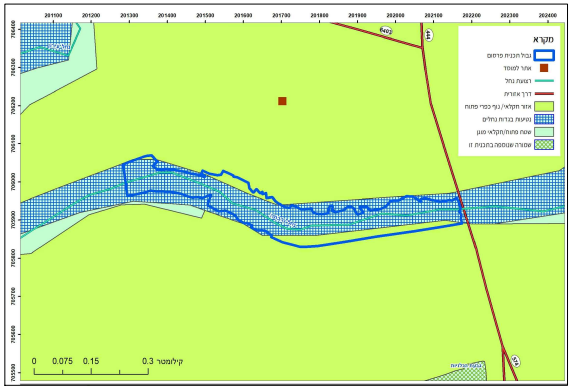

מקרא
גבול תכנית פרסום
אתר לטוסד
רצועת נחל
דרך אזורית
אזור חקלאי/ נוף כפרי פתוח
נטיעות בגדות נחלים
שטח פתוח/חקלאי מוגן
שמורה שנוספה בתכנית זו
0 0.075 0.15 0.3 קילומטר

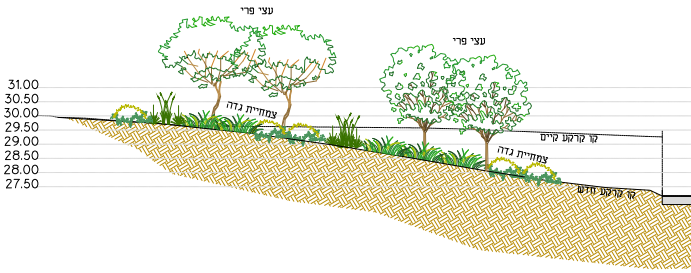

עצי פרי
עצי פרי
צמחיית גדה
צמחיית גדה
קו קרקע קיים
קו קרקע חדש
31.00
30.50
30.00
29.50
29.00
28.50
28.00
27.50

תוכניות מאושרות קנ"מ 1:7,500

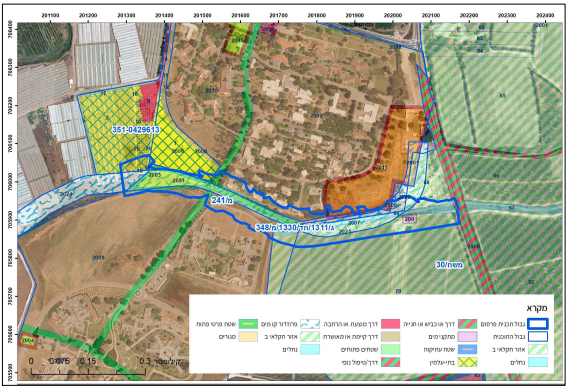
351-0429613
241/מ
348/מ/1330/חד/1311/ג
30/משח
200
2007
2025
מקרא
גבול תכנית פרסום
דרך או כביש או תניה
דרך מוצעת או הרחבה
פרוזדור קומים
שטח פרטי פתוח
גבול התוכנית
מתקנים
דרך קיימת או מאושרת
אזור חקלאי ב
מגורים
אזור חקלאי ב
שטח עתיקות
שטחים פתוחים
נחלים
נחלים
בתי-עלמין
דרך/טיפול נופי
0
0.075
0.15
0.3 קילומטר

תמ"א 1 קנ"מ 1:12,000

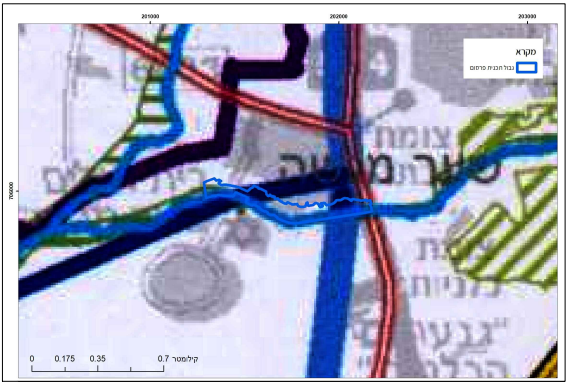
מקרא
גבול תכנית פרסום
201000
202000
203000
0
0.175
0.35
0.7 קילומטר

מקרא

גבול תכנית פרסום	━
אפיק נחל	┅
גבול רצועת מגן	╍
ציר נחל	┄
פשט הצפה 1%	▨
קו גובה מתוכנן	28.00
חלקה	─
נחל	▭
מעביר מים	▭
קו מקורות	═
קו ביוב	═
קו קולחין	═

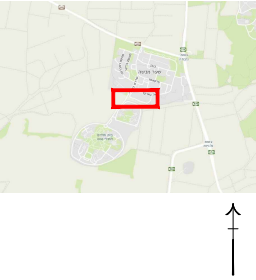

תרשים סביבה

חתך נוף אופייני
קנ"מ 1:100


מבנה
מובל נחל מצר

מס	תאור השינוי	תאריך

מהדורה

רשות ניקוז ונחלים שרון

לעיון ○ | לאישור ● | למכרז ○ | לביצוע ○

הוכן עבור: רשות ניקוז ונחלים שרון

המקום: שער מנשה

העבודה: נחל מצר - מקטע שער מנשה
מפעל ניקוז תכנית מספר 8-13058

מנהל פרוייקט	רן מולכו	מס' תכנית	143.2	על המבצע לבקר את המידות, להתאימן לביצוע, ולהודיע למתכנן על כל טעות, סטיה או אי התאמה בטרם המשך בעבודתו
תכנן	אנג'ל זוסמן			
שרטט	אנג'ל זוסמן	מהדורה	1	
בדק	רן מולכו			

גליון: 1 מתוך: 1 | תאריך: 03.11.2020 | קנ"מ: 1:500

קובץ: 143.2-Pirsum-2020.11.03.dwg

4:49:43 PM

ליגל פרוייקטים סביבתיים בע"מ

רן מולכו | הנדסת ניקוז, תכנון נוף, חקלאות וסביבה | קידום, תכנון, ניהול ופיקוח פרוייקטים סביבתיים