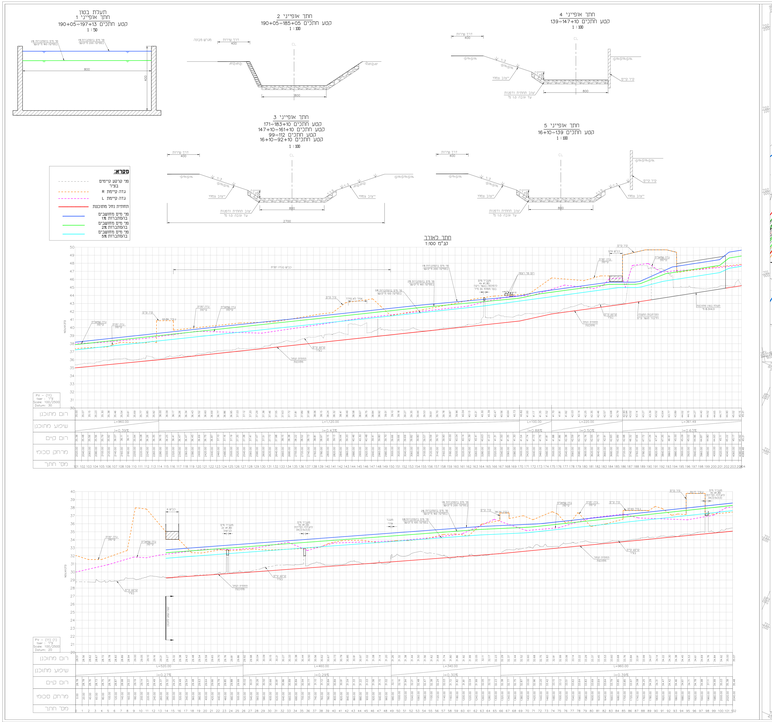

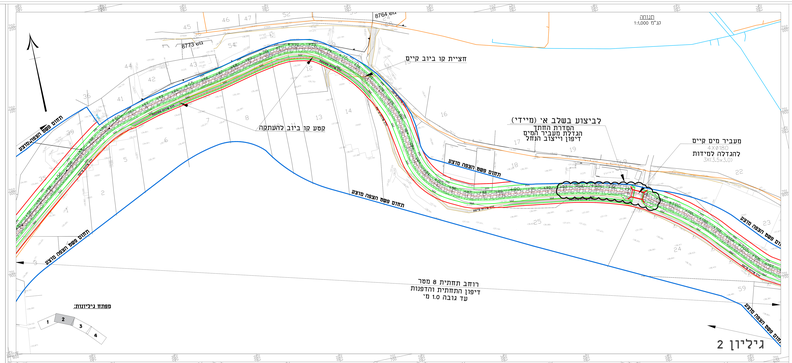

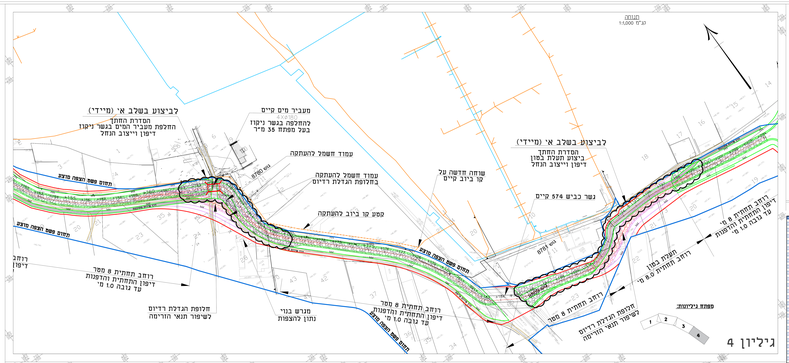

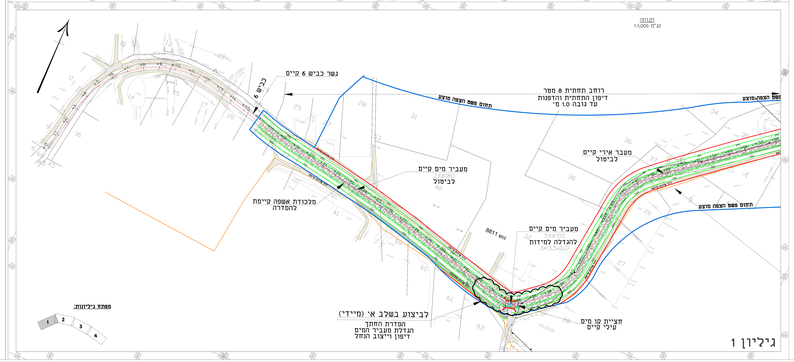

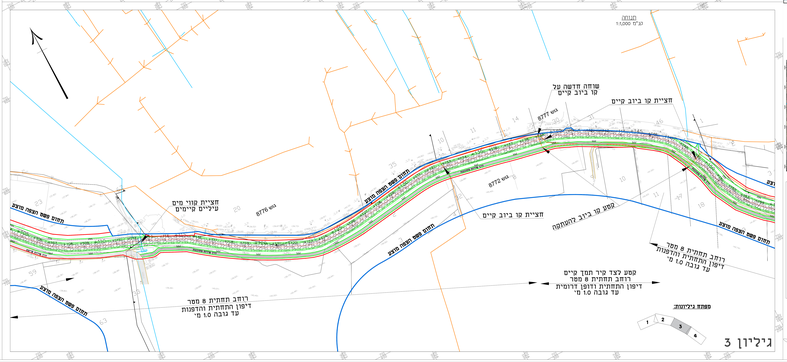

חוזק הגיבוי והגנה מפני שיטפונות תשי"ח 1957

תכנית מס' 8-12875

תכנית ניקוז נחל חדרה
קטע מגדר ההפרדה עד דרך מס' 6

סוגה: חיפה

נפה: חדרה

מרחב תכנון מקומי: עירון

מנים התכנית: רשות ניקוז ונחלים שרון

שטח מוצע להכרזה (שטח הצפה): 363.5 דונם

שטח מוצע לתקיפה לצמיתות: 106 דונם

תאריך: נובמבר 2020

שדון מאבנר בע"מ מהנדסים יועצים בנים
רח' רדק משלם 5, נס ציונה
tel-8626441 | fax-8626442



מקרא

- תחום שטח הצפה מוצע
- הנדרת המחתך
- הנדרת גדה
- הנדרת נחל מקיבוצי
- מוסמך מקומי ומנהל
- הסדרה (מאמצעים)
- דופן מגדר מוצעת
- דופן שטח מוצע
- דופן ארוכת מוצעת
- דופן ארוכת מוצעת
- דופן ארוכת מוצעת
- גדר מתכת
- שביל מחלפים
- שביל כבים
- שביל כבים
- שביל כב