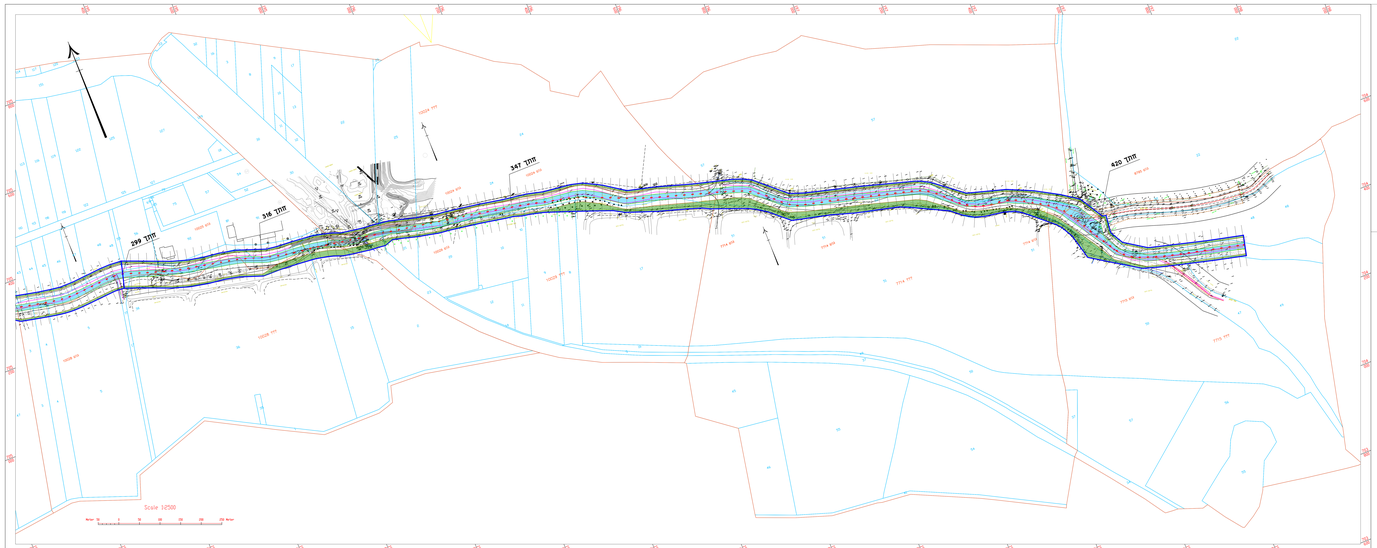

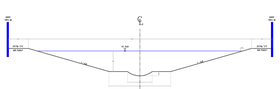

חתכים 299-316
קנ"מ 1:250

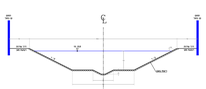

חתכים 316-347
קנ"מ 1:250

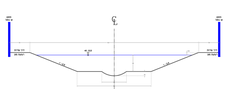

חתכים 347-420
קנ"מ 1:250

תרשים סביבה

קנה מידה 1:20000

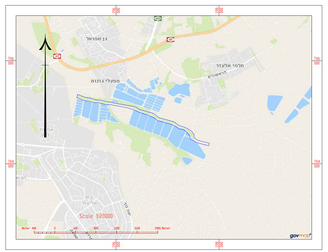

תוכנית על רקע תמ"מ 6

קנה מידה 1:25000

תוכנית על רקע תמ"א 1

קנה מידה 1:25000

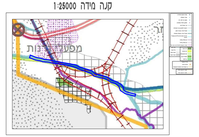

תוכנית על רקע תמ"א 35

קנה מידה 1:25000

רשימת תמ"אות

שם התכנית	מספר התכנית	מקום
תמ"א 1	גילון מס' 2	מאוארת
שינוי מספר 1 לתמ"מ 35 - תכנית מתאר ארצית משולבת לכביש לחיפה מספר 2 מק"מ 5	הוראה לתכנון ב - 5 גיליונות בק"מ 1:100,000 - גיליון מספר 2 מק"מ 5	מאוארת
תכנית מתאר מחוזית - מחוז חיפה	תממ"מ	מאוארת בראשית

רשימת גושים וחלקות

מספר גוש	מספרי חלקות בגוש בהם מופיע התכנית	שטח התכנית בגוש במ"ר
18929	24 ,26 ,32	17,500
18928	25 ,27 ,34	13,250
7724	22 ,32 ,33	53,250
7723	14 ,28 ,29 ,30	28,000
8776	21	3,000
18929	8 ,9 ,16 ,17 ,20 ,23 ,25	43,000
18924	23 ,24 ,25 ,27 ,30	5,400

תכנית מס' 8-10514

תכנית פרסום והכרזה

מפעל ניקוז נחל חדרה

קטע גבול חדרה - מפגש התעלות

קנ"מ 1:2,500

רשות ניקוז ונחלים שרון

עמ' אחיאב, רח' ז' ראש 1, מגדל אלון, ת.ד. 1086, מיקוד 4250001 טלפון: 09-8911111 פקס: 09-8911112 אתר: www.nilim.org.il
מרכז מידע: מרכז מידע: מרכז מידע: